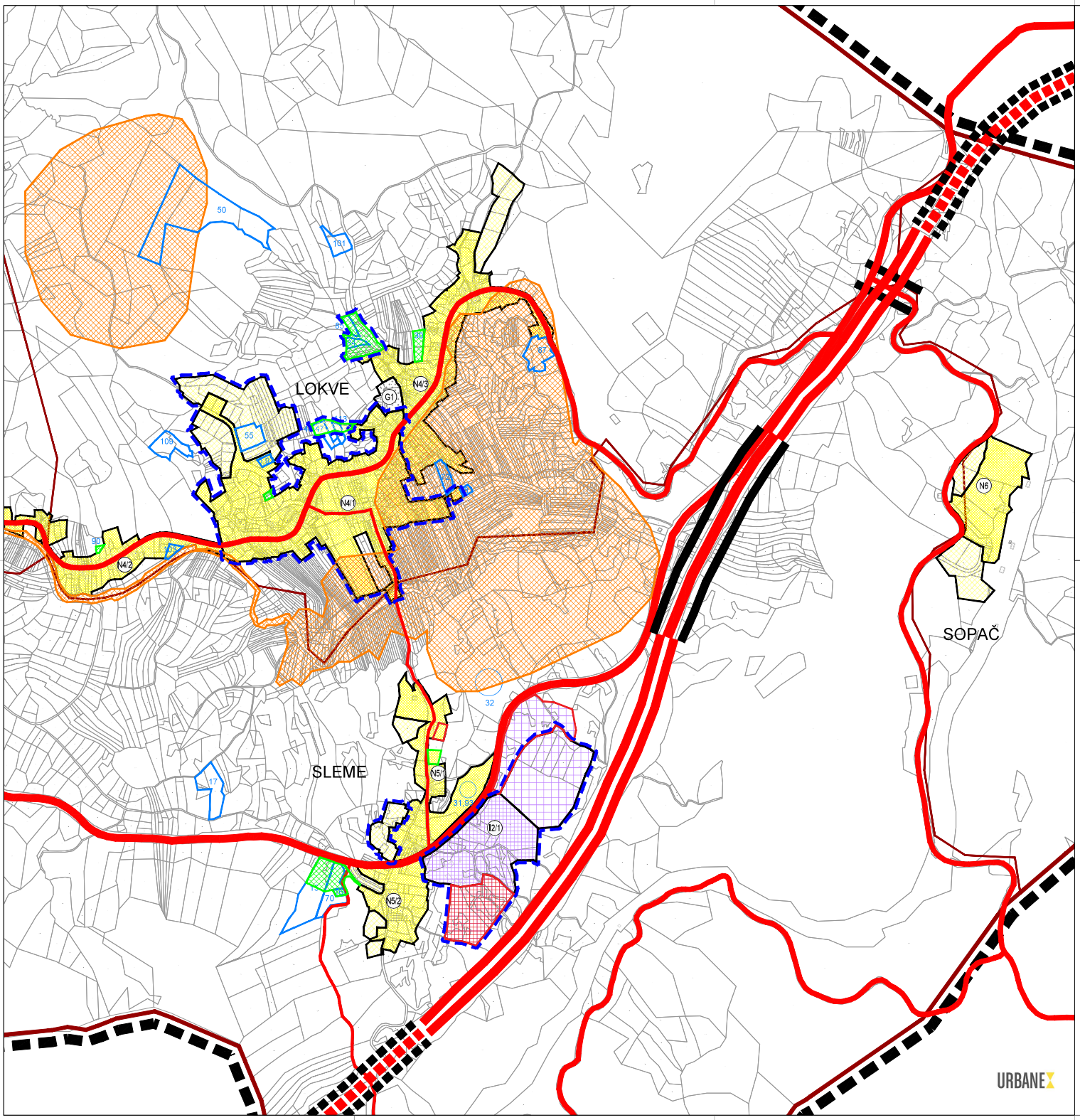

LEGENDA

GRANICE

TERITORIJALNE I STATISTIČKE GRANICE

- OPĆINSKA GRANICA
- GRANICA NASELJA

OSTALE GRANICE

- OBUHVAT PROSTORNOG PLANA
- URBANISTIČKI PLAN UREĐENJA - na snazi
- URBANISTIČKI PLAN UREĐENJA - planirani
- GRAĐEVINSKO PODRUČJE - izgrađeni dio
- GRAĐEVINSKO PODRUČJE - neizgrađeni dio

POVRŠINE ZA RAZVOJ I UREĐENJE

RAZVOJ I UREĐENJE POVRŠINA NASELJA

IZGRAĐENO / NEIZGRAĐENO / NEUREĐENO

- GRAĐEVINSKO PODRUČJE NASELJA MJEŠOVITE NAMJENE

RAZVOJ I UREĐENJE POVRŠINA IZVAN NASELJA

IZGRAĐENO / NEIZGRAĐENO / NEUREĐENO

- GOSPODARSKA NAMJENA - PROIZVODNA I1 - pretežito industrijska, I2 - pretežito zanatska
- GROBLJE

PODRUČJA POSEBNIH OGRANIČENJA U KORIŠTENJU

ZAŠTITA VODA I IZVORIŠTA

- PODRUČJE ZABRANJENE GRADNJE

II. IZMJENE I DOPUNE PPUO

ŠIRENJE GRAĐEVINSKOG PODRUČJA NASELJA

- ZAHTJEVI GRAĐANA
- PRIHVAĆENO
- ZAMJENA - ODUZIMANJE
- ZAMJENA - DODAVANJE

OPĆINA LOKVE

II. IZMJENE I DOPUNE PROSTORNOG PLANA UREĐENJA OPĆINE LOKVE

PRIJEDLOG PLANA ZA PONOVNU JAVNU RASPRAVU

Županija: Grad / Općina:	PRIMORSKO-GORANSKA ŽUPANIJA OPĆINA LOKVE
Naziv plana:	II. IZMJENE I DOPUNE PROSTORNOG PLANA UREĐENJA OPĆINE LOKVE
Naziv kartografskog prikaza:	GRAĐEVINSKA PODRUČJA NASELJA - NASELJA LOKVE, SLEME i SOPAČ
Broj kartografskog prikaza: 4.a	Mjerilo kartografskog prikaza: 1:25000
Odluka o izradi plana (službeno glasilo): Službene novine Općine Lokve 10/21	Odluka o donošenju plana (službeno glasilo):
Objava javne rasprave (službeno glasilo): 24sata od 13. studenog 2022.	Javna rasprava održana: - od: 21. studeni 2022. - do: 06. prosinac 2022.
Pečat tijela odgovornog za provođenje javne rasprave: M.P.	Odgovorna osoba za provođenje javne rasprave: Sanja Čop, pročelnica
Mišljenje na plan temeljem članka 107. Zakona o prostornom uređenju (NN 153/13, 65/17, 114/18, 39/19 i 98/19) Zavod za prostorno uređenje Primorsko-goranske županije, Grad Rijeka KLASA: URBROJ:	Rijeka, datum
Pravna osoba koja je izradila plan:	Global Connect d.o.o. Zagreb
Pečat pravne osobe koja je izradila plan: M.P.	Deni Pavić, direktor
Stručni tim u izradi plana: Vedran Vuletić, mag.ing.arch., ovlašteni arhitekt urbanist Antonio Baković, mag.ing.aedif.	Mario Krpanić, mag.geogr. Tomislav Krleža, dipl.ur.
Odgovorni voditelj izrade plana: Vedran Vuletić, mag.ing.arch., ovlašteni arhitekt urbanist	
Pečat općinskog vijeća: M.P.	Predsjednica općinskog vijeća: Sandra Okanović
Istovjetnost prostornog plana s izvornikom ovjerava:	Pečat nadležnog tijela: M.P.

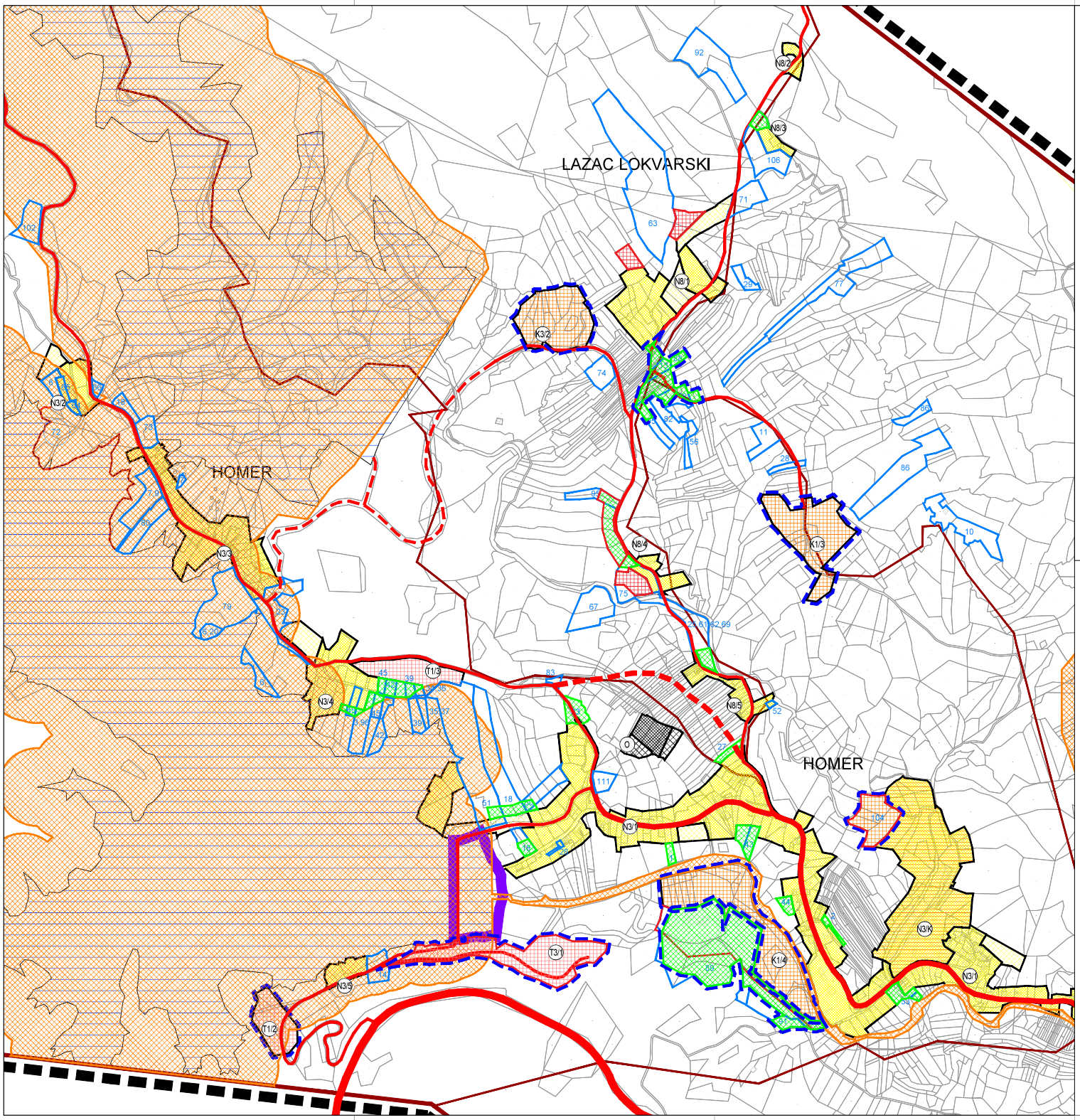

LEGENDA

GRANICE

TERITORIJALNE I STATISTIČKE GRANICE

- OPĆINSKA GRANICA
- GRANICA NASELJA

OSTALE GRANICE

- OBUHVAT PROSTORNOG PLANA
- URBANISTIČKI PLAN UREĐENJA - na snazi
- URBANISTIČKI PLAN UREĐENJA - planirani
- GRAĐEVINSKO PODRUČJE - izgrađeni dio
- GRAĐEVINSKO PODRUČJE - neizgrađeni dio

POVRŠINE ZA RAZVOJ I UREĐENJE

RAZVOJ I UREĐENJE POVRŠINA NASELJA

IZGRAĐENO / NEIZGRAĐENO / NEUREĐENO

- GRAĐEVINSKO PODRUČJE NASELJA MJEŠOVITE NAMJENE

RAZVOJ I UREĐENJE POVRŠINA IZVAN NASELJA

IZGRAĐENO / NEIZGRAĐENO / NEUREĐENO

- POSLOVNA NAMJENA K1 - uslužna, K2 - trgovačka, K3 - komunalno servisna
- UGOSTITELJSKO TURISTIČKA NAMJENA T1 - hotel, T2 - turističko naselje, T3 - kamp
- VODNE POVRŠINE
- RECIKLAŽNO DOVRIŠTE I GRAĐEVINSKI OTPAD

PODRUČJA POSEBNIH OGRANIČENJA U KORIŠTENJU

ZAŠTITA VODA I IZVORIŠTA

- PODRUČJE ZABRANJENE GRADNJE

II. IZMJENE I DOPUNE PPUO

ŠIRENJE GRAĐEVINSKOG PODRUČJA NASELJA

- ZAHTJEVI GRAĐANA
- PRIHVAĆENO
- ZAMJENA - ODUZIMANJE
- ZAMJENA - DODAVANJE

OPĆINA LOKVE

II. IZMJENE I DOPUNE PROSTORNOG PLANA UREĐENJA OPĆINE LOKVE

PRIJEDLOG PLANA ZA PONOVNU JAVNU RASPRAVU

Županija: Grad / Općina:	PRIMORSKO-GORANSKA ŽUPANIJA OPĆINA LOKVE
Naziv plana:	II. IZMJENE I DOPUNE PROSTORNOG PLANA UREĐENJA OPĆINE LOKVE
Naziv kartografskog prikaza:	GRAĐEVINSKA PODRUČJA NASELJA - NASELJA HOMER I LAZAC LOKVARSKI
Broj kartografskog prikaza: 4.b	Mjerilo kartografskog prikaza: 1:25000
Odluka o izradi plana (službeno glasilo): Službene novine Općine Lokve 10/21	Odluka o donošenju plana (službeno glasilo):
Objava javne rasprave (službeno glasilo): 24sata od 13. studenog 2022.	Javna rasprava održana: - od: 21. studeni 2022. - do: 06. prosinac 2022.
Pečat tijela odgovornog za provođenje javne rasprave: M.P.	Odgovorna osoba za provođenje javne rasprave: Sanja Čop, pročelnica
Mišljenje na plan temeljem članka 107. Zakona o prostornom uređenju (NN 153/13, 65/17, 114/18, 39/19 i 98/19) Zavod za prostorno uređenje Primorsko-goranske županije, Grad Rijeka KLASA: URBROJ:	Rijeka, datum
Pravna osoba koja je izradila plan:	Global Connect d.o.o. Zagreb
Pečat pravne osobe koja je izradila plan: M.P.	Deni Pavić, direktor
Stručni tim u izradi plana: Vedran Vuljtić, mag.ing.arch., ovlašteni arhitekt urbanist Antonija Balković, mag.ing.aedif.	Mario Krpanić, mag.geogr. Tomislav Krleta, dipl.ur.
Odgovorni voditelj izrade plana: Vedran Vuljtić, mag.ing.arch., ovlašteni arhitekt urbanist	
Pečat općinskog vijeća: M.P.	Predsjednica općinskog vijeća: Sandra Okanović
Istovjetnost prostornog plana s izvornikom ovjerava:	Pečat nadležnog tijela: M.P.

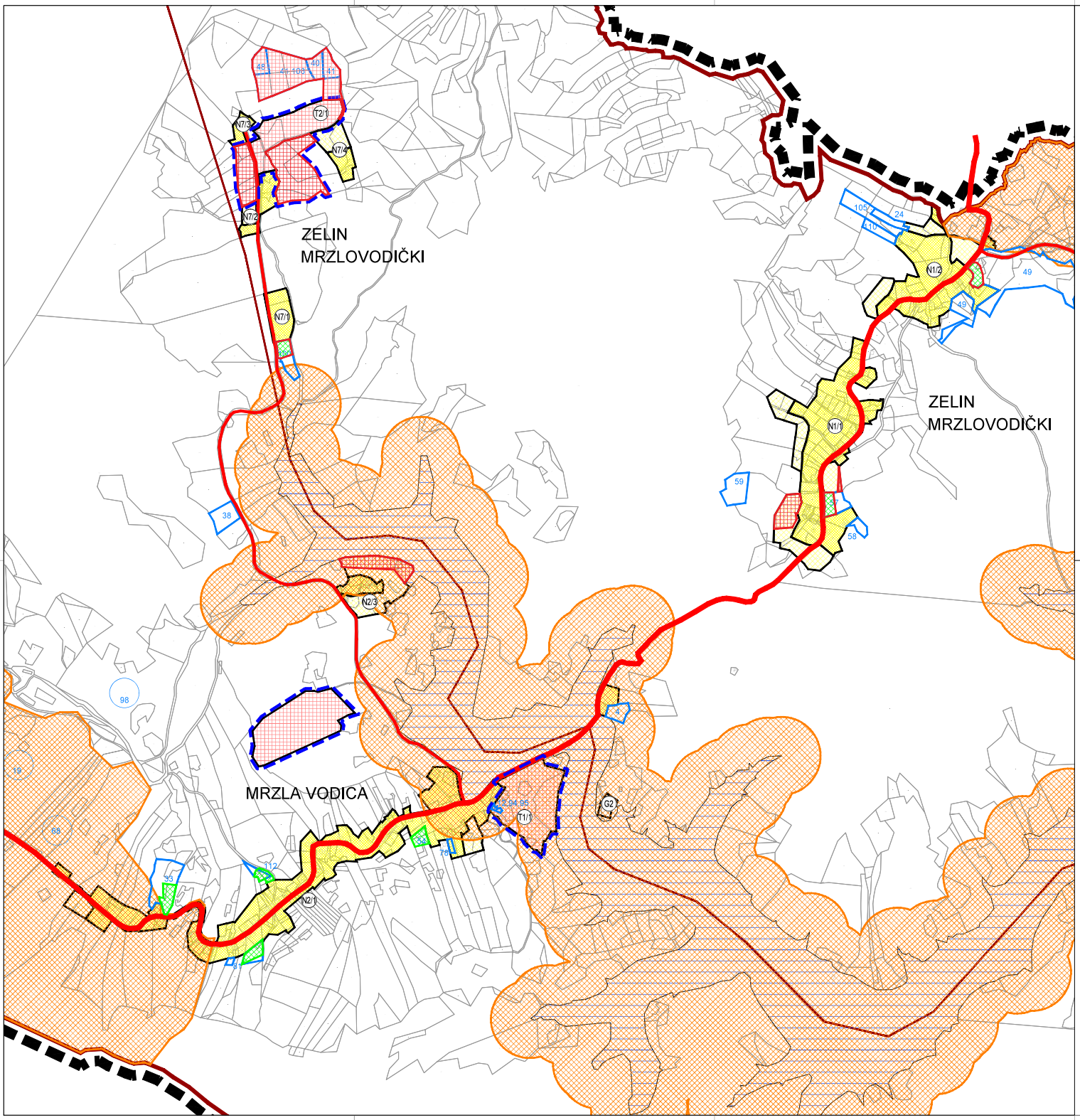

LEGENDA

GRANICE

TERITORIJALNE I STATISTIČKE GRANICE

- OPĆINSKA GRANICA
- GRANICA NASELJA

OSTALE GRANICE

- OBUHVAT PROSTORNOG PLANA
- URBANISTIČKI PLAN UREĐENJA - na snazi
- URBANISTIČKI PLAN UREĐENJA - planirani
- GRAĐEVINSKO PODRUČJE - izgrađeni dio
- GRAĐEVINSKO PODRUČJE - neizgrađeni dio

POVRŠINE ZA RAZVOJ I UREĐENJE

RAZVOJ I UREĐENJE POVRŠINA NASELJA

IZGRAĐENO / NEDOVRŠENO / NEUREĐENO

- GRAĐEVINSKO PODRUČJE NASELJA
  MJEŠOVITE NAMJENE

RAZVOJ I UREĐENJE POVRŠINA IZVAN NASELJA

IZGRAĐENO / NEDOVRŠENO / NEUREĐENO

- POSLOVNA NAMJENA
  K1 - uslužna, K2 - trgovačka, K3 - komunalno servisna
- UGOSTITELJSKO TURISTIČKA NAMJENA
  T1 - hotel, T2 - turističko naselje, T3 - kamp
- VODNE POVRŠINE
- GROBLJE

PODRUČJA POSEBNIH OGRANIČENJA U KORIŠTENJU

ZAŠTITA VODA I IZVORIŠTA

- PODRUČJE ZABRANJENE GRADNJE

II. IZMJENE I DOPUNE PPUO

ŠIRENJE GRAĐEVINSKOG PODRUČJA NASELJA

- ZAHTJEVI GRAĐANA
- PRIHVAĆENO
- ZAMJENA - ODUZIMANJE
- ZAMJENA - DODAVANJE

OPĆINA LOKVE

II. IZMJENE I DOPUNE PROSTORNOG PLANA UREĐENJA OPĆINE LOKVE

PRIJEDLOG PLANA ZA PONOVNU JAVNU RASPRAVU

Županija: Grad / Općina:	PRIMORSKO-GORANSKA ŽUPANIJA OPĆINA LOKVE
Naziv plana:	II. IZMJENE I DOPUNE PROSTORNOG PLANA UREĐENJA OPĆINE LOKVE
Naziv kartografskog prikaza:	GRAĐEVINSKA PODRUČJA NASELJA - NASELJA MRZLA VODICA I ZELIN MRZLOVODIČKI
Broj kartografskog prikaza: 4.c	Mjerilo kartografskog prikaza: 1:25000
Odluka o izradi plana (službeno glasilo): Službene novine Općine Lokve 10/21	Odluka o donošenju plana (službeno glasilo):
Objava javne rasprave (službeno glasilo): 24sata od 13. studenog 2022.	Javna rasprava održana: - od: 21. studeni 2022. - do: 06. prosinac 2022.
Pečat tijela odgovornog za provođenje javne rasprave: M.P.	Odgovorna osoba za provođenje javne rasprave: Sanja Čop, pročelnica
Mišljenje na plan temeljem članka 107. Zakona o prostornom uređenju (NN 153/13, 65/17, 114/18, 39/19 i 98/19) Zavod za prostorno uređenje Primorsko-goranske županije, Grad Rijeka KLASA: URBROJ:	Rijeka, datum
Pravna osoba koja je izradila plan:	Global Connect d.o.o. Zagreb
Pečat pravne osobe koja je izradila plan: M.P.	Deni Pavić, direktor
Stručni tim u izradi plana: Vedran Vuljtić, mag.ing.arch., ovlašteni arhitekt urbanist Antonijo Balković, mag.ing.aedif.	Mario Krpanić, mag.geogr. Tomislav Krleža, dipl.ur.
Odgovorni voditelj izrade plana: Vedran Vuljtić, mag.ing.arch., ovlašteni arhitekt urbanist	
Pečat općinskog vijeća: M.P.	Predsjednica općinskog vijeća: Sandra Okanović
Istovjetnost prostornog plana s izvornikom ovjerava:	Pečat nadležnog tijela: M.P.