



SLUŽBENE NOVINE

OPĆINE LOKVE

Lokve, 4. prosinac 2024.

Godina 2024.

Broj 11/2024

IZDAVAČ: Općina Lokve

UREDNIŠTVO: HR- 51316 Lokve, Šetalište Golubinjak 6

E-MAIL: opcina@lokve.hr

WEB: www.lokve.hr

TEL: +385 51 831 255

FAX: +385 51 508 077

GLAVNI UREDNIK: Toni Štimac

Izlazi po potrebi

SADRŽAJ

Odluka o registru nerazvrstanih cesta na području Općine Lokve	3
Registar nerazvrstanih cesta Općine Lokve	4

Na temelju članka 107. stavka 3. Zakona o cestama („Narodne novine“ Republike Hrvatske broj 84/2011, 18/2013, 22/2013, 54/2013, 148/2013, 92/2014, 110/2019, 144/2021, 114/2022 i 4/2023), članka 32. Statuta Općine Lokve („Službene novine Općine Lokve“ broj 4/21, 5/22 i 6/22 - pročišćeni tekst) Općinsko vijeće Općine Lokve na 23. sjednici dana 4. prosinca 2024. donosi

ODLUKU

o Registru nerazvrstanih cesta na području Općine Lokve

Članak 1.

Ovom Odlukom usvaja se Registar nerazvrstanih cesta na području Općine Lokve.

Utvrđuje se da se Registar nerazvrstanih cesta sastoji od tekstualnog popisa nerazvrstanih cesta i grafičkog dijela.

Članak 2.

Registar nerazvrstanih cesta sastavni je dio ove Odluke, čiji se popis objavljuje, dok se grafički dio Registra ne objavljuje.

Članak 3.

Ova Odluka stupa na snagu prvog dana od dana objave u Službenim novinama Općine Lokve.

KLASA: 340-01/23-01/2
URBROJ: 2170-23-01-24-2
Lokve, 4. prosinca 2024. godine

OPĆINSKO VIJEĆE OPĆINE LOKVE

Predsjednica

Sandra Okanović, v.r.



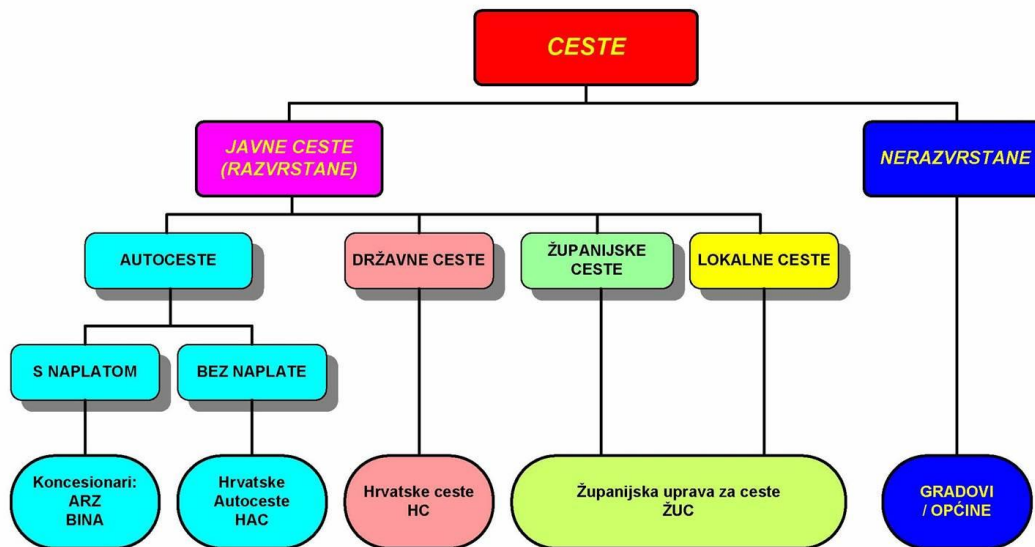
REPUBLIKA HRVATSKA
PRIMORSKO-GORANSKA ŽUPANIJA
OPĆINA LOKVE

REGISTAR NERAZVRSTANIH CESTA OPĆINE LOKVE

1. POPIS RAZVRSTANIH I NERAZVRSTANIH CESTA

Odluka o razvrstavanju javnih cesta u državne, županijske i lokalne ceste ("Narodne novine" 66/2013) propisuje koje ceste su razvrstane u javne ceste, dok su preostale ceste nerazvrstane ceste.

Podjela cesta prema navedenoj Odluci odnosno pravnim subjektima koji istima gospodare i održavaju data je na slici 1.



Slika 1. podjela cesta prema razvrstaju i nadležnosti

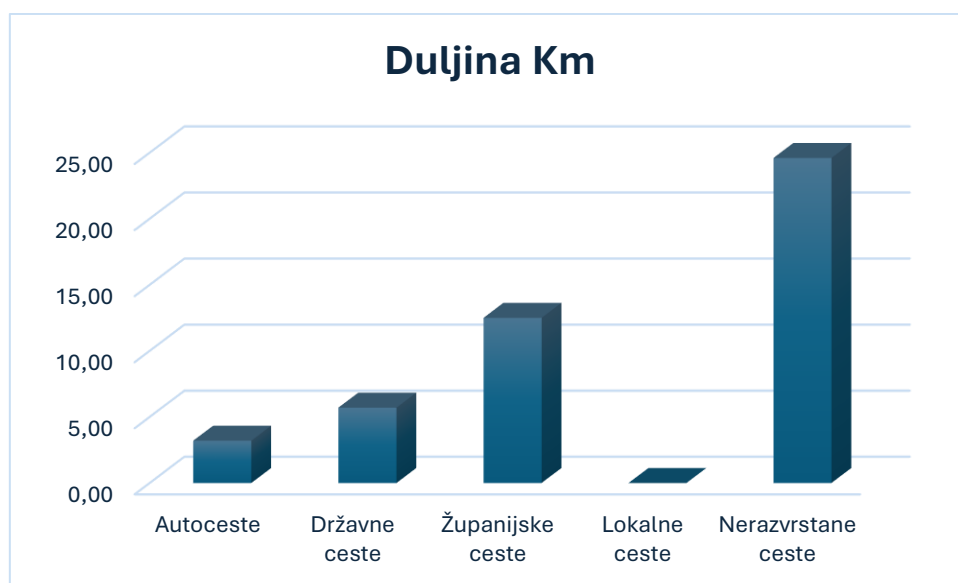
U nastavku ovaj materijal obrađuje sve ceste, bez obzira na kategoriju. Područje Općine Lokve obuhvaća sljedeća naselja:

1. Homer
2. Lazac Lokvarski
3. Lokve
4. Mrzla Vodica
5. Podtisovac
6. Sljeme
7. Sopač
8. Zelin Mrzlovodički

te ima ukupno 46 km cesta, prema kategorijama kako slijedi u tablici 1 I slici 2.

R.b	Kategorija ceste	Duljina Km	Udio %
1	Autoceste	3,20	7%
2	Državne ceste	5,70	11%
3	Županijske ceste	12,50	26%
4	Lokalne ceste	0,00	0%
5	Nerazvrstane ceste	26,27	55%
	UKUPNO:	47,67	100%

Tablica 1. struktura cesta na području Općine Lokve



Slika 2. struktura cesta na području Općine Lokve

U nastavku je dat kompletan popis cesta, a grafički prikaz je dan u prilogu ovog materijala.

RAZVRSTANE CESTE NA PODRUČJU OPĆINE LOKVE

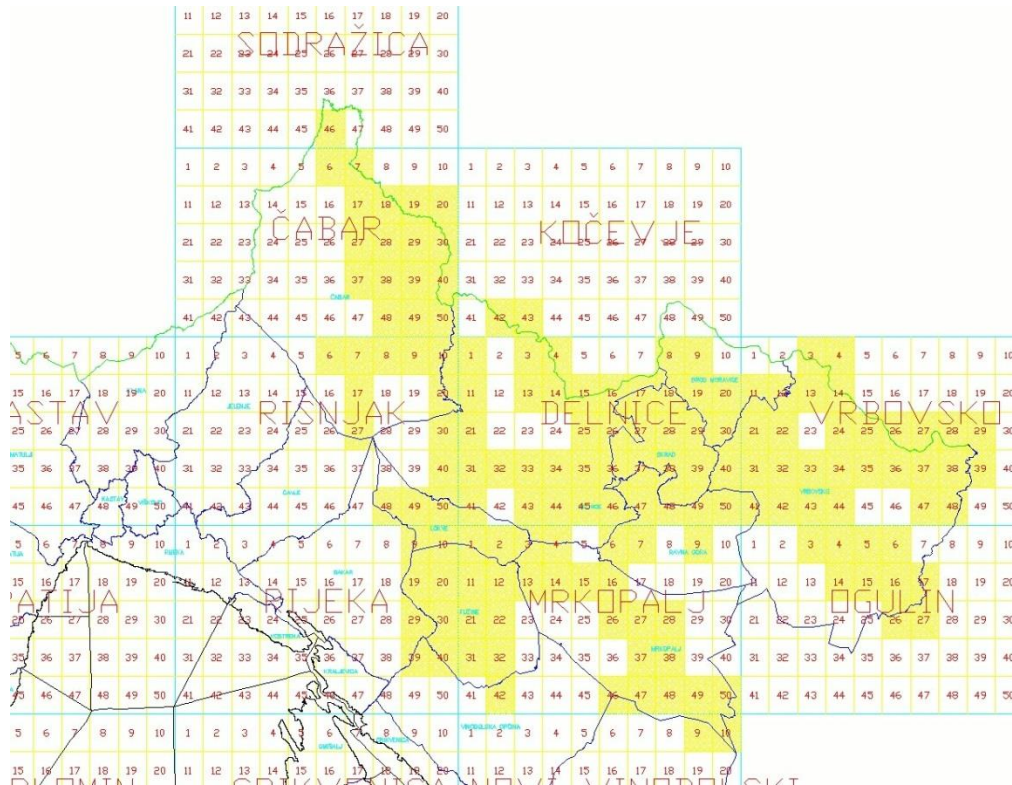
Broj ceste	Opis ceste	Duljina (km)	
		JLS	TOT
A.	<i>AUTOCESTE</i>		
A 6	Čvorište Bosiljevo 2 (A1) – Delnice – Rijeka (čvorište Orehovica, A7)	3,2	81,0
<i>SVEUKUPNO km:</i>		3,2	81,0

Broj ceste	Opis ceste	Duljina (km)	
		JLS	TOT
A.	<i>DRŽAVNE CESTE</i>		
D 3	G.P. Goričan (gr. R. Mađarske) – Čakovec – Varaždin – Breznički Hum – Zagreb – Karlovac – Rijeka (D8)	5,7	218,4
<i>SVEUKUPNO km:</i>		5,7	218,4

Broj ceste	Opis ceste	Duljina (km)	
		JLS	TOT
C.	<i>ŽUPANIJSKE CESTE</i>		
Ž 5032	Crni Lug (D 32) - Gornje Jelenje (Ž 5029)	5,1	15,4
Ž 5067	Homer - Lokve - Ž 5029	4,8	4,8
Ž 5068	Ž5191 – Vrata – Fužine – Zlobin – Križišće (D501)	2,6	26,3
<i>SVEUKUPNO km:</i>		12,5	46,5

Glede nerazvrstanih cesta, iste su uvrštene u GIS digitalizacijom "REGISTRA NERAZVRSTANIH CESTA" – GORSKI KOTAR, Izrađenom od IGH d.d. Zagreb – PC Rijeka u ožujku 1995. g, koji je postojao samo na papirnom mediju. U to doba je na snazi bio **Odluka o razvrstavanju cesta u regionalne i lokalne ceste** (Narodne novine br. 01 i 46/1991), te **Odluka o razvrstavanju magistralnih cesta** (Narodne novine br. 50/1991).

Mreža karata za ovo područje je standardna – u cijelosti HOK-5, kako je to prikazano na sljedećoj slici:



Slika 3.

Tijekom postupka digitalizacije nailazilo se na sljedeće probleme:

- Ucrtana cesta na mjestu gdje je nema
- Cesta se prekida na granici trigonometrijske sekcije
- Ucrtana trasa ceste se ne poklapa s novom (stvarnom) trasom ceste
- Cesta digitalizirana s karte TK-25 pokazuje znatna odstupanja pri prijenosu na karte HOK-5 odnosno DOF-5

Naveden odluke su 1998. godine. stavljene van snage te su pojedine ceste prešle iz nerazvrstanih u razvrstane i obrnuto. Samim tim je su se pojavile nove nerazvrstane koje nisu sadržane u gornjem popisu te je potrebno isti obnoviti.

Također, potrebno je ažurirati popis nerazvrstanih cesta jer su se od 1995. g. pa do danas izgradile i nove nerazvrstane ceste, pa je za očekivati da će ukupna duljina istih biti i veća od 50,08 km.

Tijekom 2001. i 2005. g. zatražena su očitovanja gradova i općina u svezi podataka o mreži nerazvrstanih cesta čijim teritorijem iste prolaze, kako slijedi:

- Duljine završnih slojeva ceste (asfaltbeton, granitni kolnik, betonski kolnik, neasfaltirano)
- Izgradnja novih odnosno postojanje nerazvrstanih cesta
- Prijelazi iz nerazvrstanih u razvrstane i obrnuto
- Općina Lokve dostavila je svoja očitovanja 2001. g. Osnovom istog, mreža nerazvrstanih cesta na području Općine Lokve je kako slijedi u tablici 3:

OZNAKA	ULICA / NASELJE	DULJINA KM				
		AB	GK	BK	N	UKUPNO
GB01	Ž5032 - MRZLA VODICA	0	0	0	0,2	0,2
GB02	Ž5032 - PODTISOVAC	0	0	0	0,97	0,97
GB03	Ž5032 - POD V. MOSTOM	0,28	0	0	0	0,28
GB04	GB05 - STELNIK	0	0	0	1,69	1,69
GB05	MATOV LAZ - LOKVE	0,75	0	0	1,85	2,6
GB06	GORSKI RAJ, HOMER	3,23	0	0	0	3,23
GB07	OMLADINSKO J.	1,37	0	0	0	1,37
GB08	ŠPIĆUNAK VIDIKOVAC- STARI MOTEL	0,7	0	0	0	0,7
GB09	KAMP	0,5	0	0	0	0,5
GB10	Ž5067 - HOMER	0,41	0	0	0	0,41
GB11	Ž5067 - HOMER	0,5	0	0	0	0,5
GB12	HOMER (DIT.)	0,35	0	0	0	0,35
GB13	PAJOVA STENA	0,07	0	0	0	0,07
GB14	NAD LUKOM	0,08	0	0	0	0,08
GB15	R.STROHALA	0,54	0	0	0,07	0,61
GB16	JARAK	0,17	0	0	0	0,17
GB17	NJIVICE	0,5	0	0	1,03	1,53
GB18	R.STROHALA	0,07	0	0	0	0,07
GB19	PTT	0,05	0	0	0	0,05
GB20	KALVARIJA	0,18	0	0	0	0,18
GB21	TOPLOVAC	0,16	0	0	0	0,16
GB22	R.STROHALA (PLASE)	0,04	0	0	0,1	0,14
GB23	ŠKOLSKA	0,32	0	0	0	0,32
GB24	ŠKOLSKA	0,1	0	0	0	0,1
GB25	ŠKOLSKA	0,11	0	0	0	0,11
GB26	ŠKOLSKA	0,22	0	0	0	0,22
GB27	Š. GOLUBINJAK	1,2	0	0	0	1,2
GB28	Š. GOLUBINJAK	0,47	0	0	0	0,47
GB29	D3 - Š.GOLUBINJAK	0,2	0	0	0	0,2
GB30	SLEME	0,46	0	0	0	0,46
GB31	SLEME	0,17	0	0	0	0,17
GB32	SLEME	0,27	0	0	0	0,27
GB33	NAD SLEME	0,23	0	0	0	0,23
GB34	Ž5068 - NAD SLEME	0	0	0	1,01	1,01
GB35	D32 - SOPAČ	0,2	0	0	0	0,2
GB36	D32 - ŽELJ.P. SOPAČ	0,42	0	0	0	0,42
GB37	ŽELJ.P. SOPAČ	0	0	0	0,43	0,43
GB38	SOPAČ	0	0	0	0,41	0,41
GB39	SOPAČ	0	0	0	0,18	0,18
GB40	SPIIJA LOKVARKA	0	0	0	0,23	0,23
GB41	HOMER-DELNIČKA LOKA	0	0	0	0,65	0,65
GB42	PODTISOVAC 2	0	0	0	0,8	0,8

OZNAKA	ULICA / NASELJE	DULJINA KM				
		AB	GK	BK	N	UKUPNO
GB43	Mrzla vodica 1	0	0	0	0,14	0,14
GB44	Zelin Mrzlovodički 1	0	0	0	0,19	0,19
GB45	Sleme industrijska zona 1	0	0	0	0,16	0,16
GB46	Sleme industrijska zona 2	0	0	0	0,22	0,22
GB 47	Kupalište-Brana	0	0	0	0,58	0,58
GB 48	Zelin Mrzlovodički 2	0	0	0	1,49	1,49
UKUPNO KM:		14,32	0	0	12,4	26,72

Tablica 3. Nerazvrstane ceste na području Općine Lokve

Kartografski prikazi- Linkovi:

- ✓ [GB-1,2,3-Mrzla Vodica](#)
- ✓ [GB-04,05,06,47 – Gorski ran kupalište, Lazac](#)
- ✓ [GB-10,7,9,8,11 – Brana , Sanjkalište, Rudnik](#)
- ✓ [GB-11,12,13,14,15,16,17-Homer](#)
- ✓ [GB -15,16,17,18,16,20,21,23,24,26,27,30- Centar-Potok](#)
- ✓ [GB-17,27,24, 30 – Centar](#)
- ✓ [GB-22 Plase](#)
- ✓ [GB-29,27 – Golubinjak](#)
- ✓ [GB-30,31,32,33,34-Sleme](#)
- ✓ [GB-35,36,37-Sopać](#)
- ✓ [GB-40 – Spilja Lokvarka](#)
- ✓ [GB-41 – Homer-Delnička Loka](#)
- ✓ [GB-42 – Podtisovac 2](#)
- ✓ [GB-43-Mrzla vodica 1](#)
- ✓ [GB-44 -Zelin Mrzlovodički 1](#)
- ✓ [GB-45,46 Sleme industrijska zona 1,2](#)
- ✓ [GB-48 Zelin Mrzlovodički 2](#)